


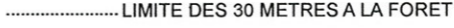





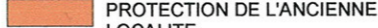


# COMMUNE DE CORCELLES-CORMONDRECHE





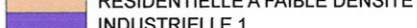
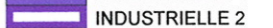
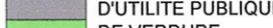
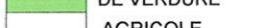
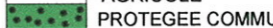


## PLAN D'AMENAGEMENT - 1

Sanctionné le 20 septembre 1995  
par le Conseil d'Etat

- ZONES D'AFFECTATIONS CANTONALES**
-  ZONE CRÊTES ET FORETS
  -  ZONE VITICOLE
  -  TERRAIN EN NATURE DE VIGNES
- INFORMATIONS**
-  FORETS
  -  COURS D'EAU ET MARE
  -  SITES ARCHEOLOGIQUES

-  PERIMETRES DE PLANS DE QUARTIER SANCTIONNES
-  LIMITE DES 30 METRES A LA FORET
-  PROJET DE ROUTE D'EVITEMENT
-  LIMITE COMMUNALE

- ZONES D'AFFECTATIONS COMMUNALES**
-  ANCIENNE LOCALITE
  -  PROTECTION DE L'ANCIENNE LOCALITE
  -  RESIDENTIELLE A FORTE DENSITE
  -  RESIDENTIELLE A FORTE DENSITE SOUMISE A PLANS DE QUARTIER

-  RESIDENTIELLE A MOYENNE DENSITE
-  RESIDENTIELLE A MOYENNE DENSITE SOUMISE A PLANS DE QUARTIER
-  MIXTE
-  D'HABITAT GROUPE
-  RESIDENTIELLE A FAIBLE DENSITE
-  INDUSTRIELLE 1
-  INDUSTRIELLE 2
-  D'UTILITE PUBLIQUE
-  DE VERDURE
-  AGRICOLE
-  PROTEGEE COMMUNALE

SERVICE TECHNIQUE  
C:\DATA\URBANISME\A3

