



# NEUCHÂTEL

Altimétrie: Pierre du Niton 373.600






Mise à jour par le service d'urbanisme de la Ville de Neuchâtel le 14 septembre 2012








## Neuchâtel et l'avenir 2

Valoriser les potentiels de développement  
et organiser un réseau de transports  
en commun efficace

### Plan directeur

-  2.1 Pôles de développement stratégiques en site urbain (Gare/Crêt-Taconnet, Serrières et Monruz)
-  2.2 Pôle de développement stratégique en dehors du site urbain (Pierre-à-Bot-dessous)
-  2.4 Centres de gravité à renforcer (le Clos de Serrières et le Vallon de la Serrière, les Draïzes, les Parcs, l'Ecluse, les Acacias, le Plan, les Portes-Rouges, le Bas-du-Mail, Monruz, la Coudre)
-  2.5 Secteurs industriels, artisanaux, commerciaux et administratifs (les FIR, les Draïzes, la Cuvette de Vauseyon, Prébarreau, Pierre-à-Bot-dessous, Gibraltar, les Portes-Rouges, les Gouttes-d'Or)
-  2.7 Réseau des transports en commun :  
- voies CFF, Littorail  
- liaisons verticales, cabotage  
cf plan directeur 5 "Neuchâtel et ses déplacements coordonnés"

### A titre indicatif

-  Tissu urbain historique
-  Pôles et équipements pour la culture, la formation, le sport, les loisirs et la santé
-  Espaces urbains marquants
-  Espaces verts urbains
-  Forêt et sa lisière / lac et ses rives