



NEUCHÂTEL

Altimétrie: Pierre du Niton 373.600

Mise à jour par le service technique des
services publics de la Ville de Neuchâtel
20 septembre 2022














Neuchâtel et sa qualité spatiale

3

Renforcer l'attractivité des espaces libres et tisser un réseau dense et varié de parcours pour les piétons et les cyclistes

Plan directeur

-  3.1 Forêt, lisière, clairières : lieux de loisirs et de détente remarquables de la ville
 -  3.2 Lac, rives, quais, promenades : lieux de loisirs et de détente remarquables de la ville
 -  3.3 Réseau piétonnier principal entre lac et forêt et traversée sûre pour le piéton
 -  3.4 Espaces urbains marquants
 -  3.5 Avenues arborisées et promenades ombragées
 -  3.6 Espaces verts urbains
 -  3.7 Espaces de verdure :
 - vignobles
 - gorges et falaises
 - lambeaux de forêt
 - talus et couloirs des voies CFF
 -  3.8 Cicatrices dans le paysage urbain (échangeurs autoroutiers)
 -  3.9 Cabotage: lac et port, un itinéraire touristique inattendu
- A titre indicatif
-  Terrains de sport, piscine
 -  Vues significatives