



# NEUCHÂTEL

Altimétrie: Pierre du Niton 373.600

Plan de zonage pour le territoire de la Ville de Neuchâtel  
Préparé par le Service de l'Urbanisme  
le 15 novembre 2005













## Neuchâtel et ses identités

1

Préserver le patrimoine et continuer la ville

### Plan directeur

-  1.1 Tissu urbain historique
  -  1.2 Objets architecturaux de valeur dans leur site
  -  1.3 Entités urbanistiques de qualité
  -  1.4 Quartiers résidentiels étagés selon l'ancienne structure des murs de vigne
  -  1.5 Quartiers résidentiels très arborisés (les Trois-Portes, l'Évole, le Plan, Bel-Air, les Saars)
  -  1.6 Ebauches de centre de gravité (le Clos de Serrières et le Vallon de la Serrière, les Draïzes, les Parcs, l'Écluse, les Acacias, le Plan, les Portes-Rouges, le Bas-du-Mail, Monruz, la Coudre)
  -  1.7 Secteurs industriels et artisanaux en activité (les FTR, les Draïzes, la Cuvette de Vauseyon, Prébarreau, Pierre-à-Bot-dessous, Gibraltar, les Portes-Rouges, les Gouttes-d'Or)
  -  1.8 Poches industrielles vidées de leur contenu et de leur identité (Suchard/Serrières, Favag/Monruz)
  -  1.9 Pôles et équipements pour la culture, la formation, le sport, les loisirs et la santé
- A titre indicatif
-  Forêt et sa lisière / lac et ses rives